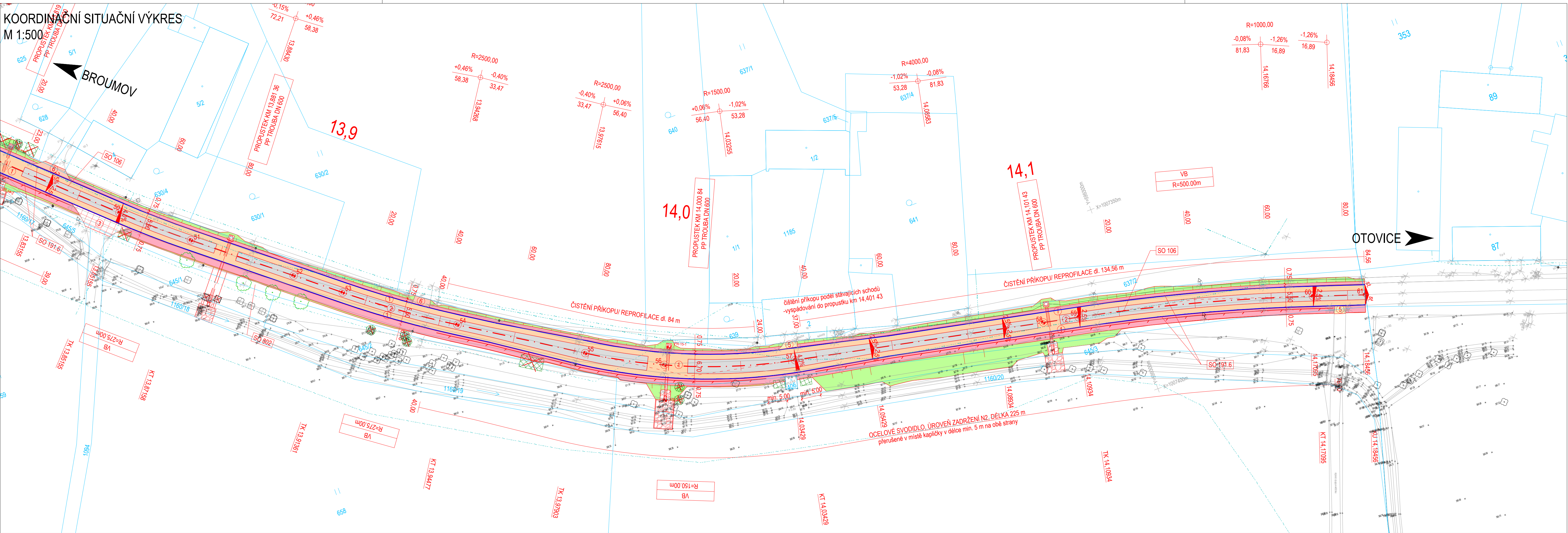


KOORDINAČNÍ SITUAČNÍ VÝKRES
 M 1:500



LEGENDA:

- 1 ASFALTOVÁ VOZOVKA - PLNÁ KCE
 2 ASFALTOVÁ VOZOVKA - FRÉZOVÁNÍ
 3 ASFALTOVÁ VOZOVKA - NAVÁZÁNÍ KÖNICH VRSTEV
 4 KAMENNÁ DLAŽBA - OSTRÜVEK
 5 VJEZDY A SJEZDY - ASFALT
 6 VJEZDY A SJEZDY - ŠTĚRKODŘ
 7 NEZPEVNĚNÁ KRAJNICE - ŠTĚRKODŘ
 8 ODLÁŽDĚNÍ
 9 ZELEŇ, TERĚNNÍ ÜPRAVY
 10 NAVRŽENÉ HRANY
 11 NAVRŽENÝ TRATIVOD
 12 KATASTRÁLNÍ MAPA
 13 NAVRHOVANÁ VPUST
 14 ČÍSLO KONSTRUKCE VOZOVKY
 15 KÁCENÍ
 16 NÁHRADNÍ VÝSADBA
 17 SOUVISEJÍCÍ STAVBA - ŘEŠÍ SAMOSTATNÁ PD







LEGENDA STÁVAJÍCÍCH INŽENÝRSKÝCH SÍTÍ:

- 1 KANALIZACE SPLAŠKOVÁ
 2 VODOVOD
 3 VODOVOD NEPROVOZOVANÝ
 4 PLYNOVOD STL
 5 SDĚLOVACÍ KABEL PODZEMNÍ
 6 SDĚLOVACÍ KABEL NADZEMNÍ
 7 SILOVÉ VEDENÍ NN PODZEMNÍ
 8 SILOVÉ VEDENÍ NN NADZEMNÍ
 9 SILOVÉ VEDENÍ VN NADZEMNÍ
 10 VERĚJNÉ OSVĚTLENÍ

SEZNAM OBJEKTÜ:

- SO 106 Velká Ves, km 11,600 - 14,184 56
 SO 191.6 Dopravní značení
 SO 192.6 Dopravně inženýrská opatření
 SO 406 Nasvětlení ostrüvku
 SO 416 Přeložka vedení ČEZ
 SO 801 Aktualizace inventarizace dřevin a kácení
 SO 802 Náhradní výsadba

SOUŘADNICOVÝ S-JTSK, VÝŠKOVÝ SYSTÉM BpV

OBJEDNATEL:		ZHOTOVITEL:	
<div><div>Královéhradecký kraj</div></div> <div>Pivovarské náměstí 1245 500 03 Hradec Králové</div>		<div><div>AF-CITYPLAN s.r.o.</div></div> <div>MAGISTŘ 1275/13 140 00 PRAHA 4 tel.: +420 277 005 500 www.afconsult.com www.af-cityplan.cz</div>	
HLAVNÍ INŽENÝR PROJEKTU:	ZODPOVĚDNÝ PROJEKTANT:	VYPRACOVAL:	KONTOLOVAL:
			
Ing. VÁCLAV BARTŮNEK	Ing. VÁCLAV BARTŮNEK	Ing. JAN SUCHÁNEK	Ing. JAKUB VYHNÁLEK
NÁZEV PROJEKTU:			
II/302 STAROSTÍN - BROUMOV - HRANICE ČR - PR, IV. ČÁST - ÚSEK VELKÁ VES			
ČÁST:	SITUAČNÍ VÝKRESY		
STAVEBNÍ OBJEKT:			
PŘÍLOHA:	KOORDINAČNÍ SITUAČNÍ VÝKRES		
KRAJ:	Královéhradecký kraj	ČÁST:	PŘÍLOHA Č.:
DATUM:	10/2019	C	3.6
STUPEŇ:	DUSP/PDPS		
MĚŘÍTKO:	1:500		
Č. ZAKÁZKY:	15-2-086	ČÍSLO PARE:	